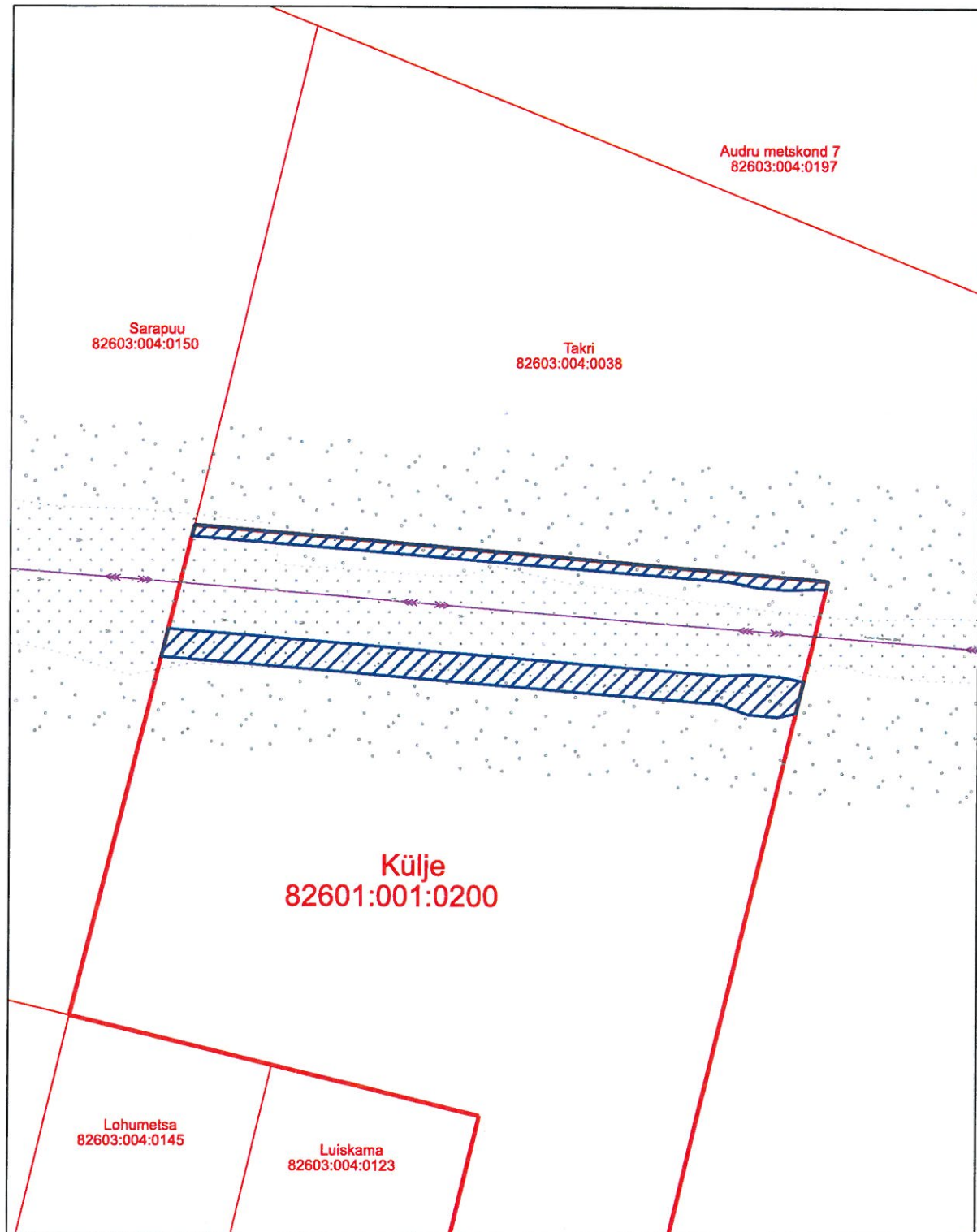


ISIKLIKU KASUTUSÕIGUSE ALA PLAAN






Lisa //

Pärnu maakond, Pärnu linn, Kavaru küla, Külje
katastri tunnus 82601:001:0200, registriosa nr. 3242350



M 1:2000

Piirid laetud alla Maa-ametist seisuga 06.11.2024.

-  Isikliku kasutusõiguse ala 2973 m²
-  Lepingu objektiks oleva katastriüksuse piir
-  Katastriüksuste piirid
-  Kõrgepinge õhuliin
-  Keskpinge õhuliin